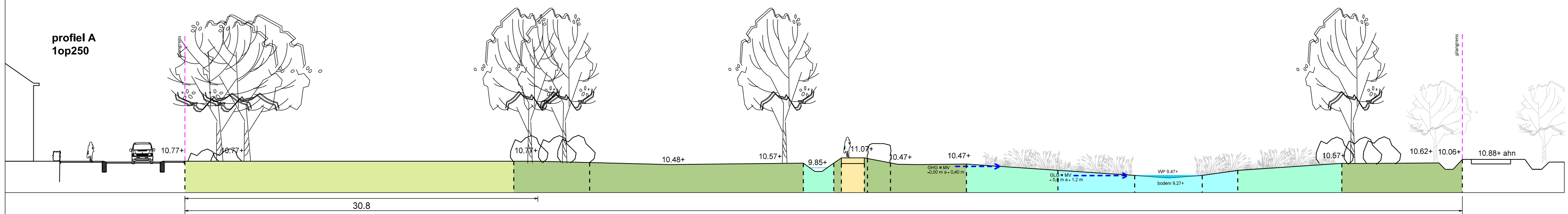
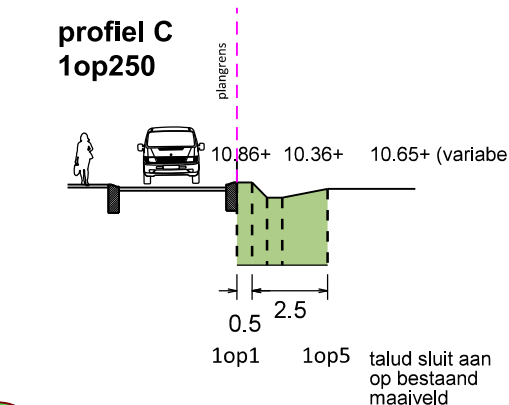
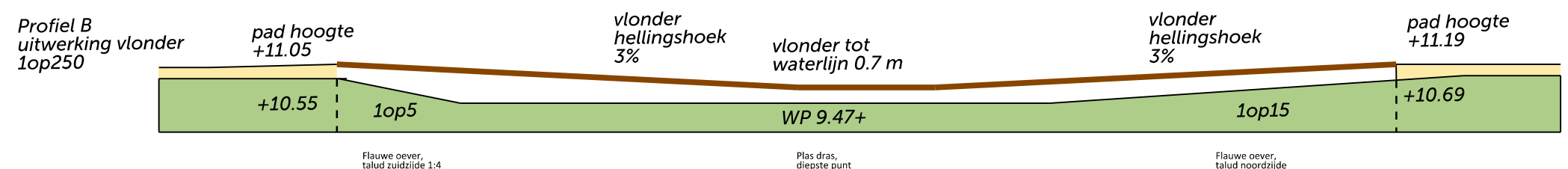


Kernhem B west, inrichtingsplan Ecozone deel1 vastgesteld

DO IP A1 1:500, 18 oktober 2021



Bestaande groep 111.3: Naal, 50 cm afhoogte op bestaande maaiveld. Gemeenschappelijke haag, breedte 2.2m. Mispel perenniaal 20%, Crataegus monogyna (meidoorn) 20%, Ligustrum vulgare (liguster) 20%, Rosa canina (hondroos) 20%. Flauwe oever, talud noordzijde 1:4 of flauwer. Plas dras, diepte punt 60 cm onder maaiveld. Afblijfbol post, diepte punt 120 cm onder maaiveld, flauwe dras, ecologische waarde. Plas dras, diepte punt 60 cm onder maaiveld. Flauwe oever, talud noordzijde 1:8 of flauwer. Struikbestaan uit: Crataegus monogyna (meidoorn) 30%, Prunus spinosa (sleedoorn) 20%, Acer campestre (veldesdoorn) 20%, Ligustrum vulgare (liguster) 20%, Ribes rubrum (Jonkheer van Tets) 10%. Eensingel (bestaan). Overgang.



- Plangrens/ Uitgifte grens
- S 5-18 jaar: Buurtspeelplek met toestellen en bankjes, doelgroep 5 tot 18 jaar. Reservering, nader uit te werken in overleg met bewoners.
- Bewegingsroute: Sportaanleiding / trimbaanelement met natuurlijke materialen, bijvoorbeeld: springpaaltjes of stenen, buikspierbankje, bokspring - slalom palen, zig zag evenwichtsbalk, beweenzwaai, overspringbalk, klimtouw in boom
- Ondergrondse reservering K&L, middenspanning
- Reservering toekomstig tracé fietspad t.b.v. verbinding Kernhem B West met Doetsburgerdijk. Definitieve uitwerking t.z.t. nader te bepalen afgestemd op de ecologische doelstellingen van de Ecozone en in overleg met ecoloog. Materialisering passend bij de beeldkwaliteit van de Ecozone, halfverharding of zandkleurig beton (kleur: zandgeel, mengverhouding is 3% gele kleurstof t.s.v. cementgewicht). Pad: 2.0 meter breed, 50 cm verhoogd t.o.v. bestaande maaiveld, halfverharding: schots granietruis
- Vlonderpad, 2.5 meter breed, hout met lage railing t.b.v. rolstoelgebruikers, zwevend 50 cm boven maaiveld
- Struipand, leemhoudend zand
- Stapstenen/ biotoevanpad, bestaande uit verschillende verhoogde elementen zoals keien of betonnen elementen. Nader te bepalen in het veld.
- Keien aan weerszijden naast het pad als barrière voor auto's. De doorgang beperken tot de breedte van het pad (2 meter). Keien aantrengen in groepjes, 3 A5 stuks, los verspreid.
- Berm A: Ecozone, natuurontwikkeling, Glanshavermengsel GBT-48 100% bloemen, Medigran, extensief beheer 2x p/j en afvoer maaisel.
- Berm B: Meesjarig bloemengazonmengsel MG-1 100% bloemen mengen met gazon mengsel, Medigran
- Berm C: Ruyge flora RN-27 100% bloemen van Medigran, extensief beheer 2x p/j en afvoer maaisel.
- Watergang, greppel (bestaan)
- Watergang, greppel (nieuw)
- Amfibieën poel, diepte punt 120 cm onder maaiveld, incidentele droogval wenselijk t.b.v. ecologische waarde. Gemiddeld hoogste grondwaterstand is 20 cm onder maaiveld. Gemiddeld laagste grondwaterstand is 100 cm onder maaiveld. Peil kan fluctueren.
- Plas dras, diepte punt 60 cm onder maaiveld
- Flauwe oever, talud zuidzijde 1:4 of flauwer en talud noordzijde 1:3 of flauwer
- Bomen (bestaan), te behouden, localities en omvang conform inmeting. Duurzame boomsoorten met middelhoge kwaliteit worden ingesast. Knobbomen van slechte kwaliteit worden ook ingesast vanwege ecologische waarden. Deze worden alleen verwijderd als ze een fysiek risico gaan vormen
- Boomstammen: bomen die in dit plantgebied of nabije omgeving gekapt worden hergebruiken in het gebied t.b.v. ecologische kwaliteiten. Aanvullen met boomstammen die elders in de gemeente Ede vrijkomen door kap. Enkel grote boomstammen gebruiken die niet eenvoudig handmatig te verplaatsen zijn. Toepassing liggend of staand (mits gedeeltelijk ingegraven).
- Aansluiting op omgeving met behoud van bestaande bomen
- Afgraven en ophogen onder begeleiding van (landschaps-)beheerder.
- Qu Quercus robur (zomereik) 16-18 3x verpl.drk.
- Fr Fraxinus excelsior (gewone es) 16-18 3x verpl.drk.
- Tc Tilia cordata (winterlinde) 16-18 3x verpl.drk.
- Ul Ulmus laevis (fladderiep) 16-18 3x verpl.drk.
- Jr Juglans regia (okkernoot) 16-18 3x verpl.drk.
- Be Betula pendula (ruwe berk) 16-18 3x verpl.drk.
- Fo Fraxinus ornus (es) 16-18 3x verpl.drk.
- Al Alnus glutinosa (els) 16-18 3x verpl.drk.
- Al Alnus glutinosa (els) knot 1,75 veer
- Pp Prunus padus (vogelkers) in boomvorm 16-18 3x verpl.drk.
- Sa Sorbus aucuparia (lijsterbes) 1,75 veer
- Am Aronia melanocarpa (appelbes) 1,75 veer
- Cs Cornus sanguinea (kornoelje) 1,75 veer
- Amelanchier 'Rotundifolia' (krent) 1,75 veer
- Heesterplanting op houtval, bestaande uit Crataegus monogyna (meidoorn)
- Prunus spinosa (sleedoorn)
- Corylus avellana (hazelaar)
- Salix aurita (geoorde wilg)
- Salix viminalis (kattwilg)
- Rosa canina (hondroos)
- Acer campestre (veldesdoorn)
- Heesterplanting met eetbare soorten, bestaande uit: Aronia melanocarpa 'Viking' (appelbes) 15%
- Hippophae rhamnoides (duindoorn) 15% mannelijk en vrouwelijk planten
- Amelanchier lamarckii (krentenboomje) 10%
- Corylus avellana (hazelaar) 10%
- Mix 40%: Ribes rubrum 'Jonkheer van Tets' (aalbes)
- Ribes rubrum 'Witte Hollander' (aalbes)
- Ribes nigrum 'Tilania' zwarte bessen (aalbes)
- Rubus fruticosus 'Navaho' (braambes)
- Mix 10%: Rubus idaeus 'September' (framboos)
- Rubus 'Tayberry' (framboos)
- Struweel bestaande uit: Crataegus monogyna (meidoorn) 30%
- Prunus spinosa (sleedoorn) 20%
- Acer campestre (veldesdoorn) 20%
- Ligustrum vulgare (liguster) 20%
- Rhamnus frangula (sporkhout) 10%
- Groenlingel (plantvak afzetten met paal en draad): Viburnum opulus (Gelderse roos) 30%
- Euonymus europaeus (kardinaalsmuts) 30%
- Amelanchier lamarckii (krentenboomje) 20%
- Crataegus monogyna (meidoorn) 20%
- Lage vakplanting (plantvak afzetten met paal en draad): Aronia melanocarpa 'Viking' (appelbes) 50%
- Ribes uva-crispa (kruisbes) 20%
- Vaccinium corymbosum 'Brigitte Blue' (blauwe bes) 30%
- Gemengde landschappelijke haag, streefhoogte 1,2m: Mespilus germanica (mispel) 20%
- Crataegus monogyna (meidoorn) 30%
- Acer campestre (veldesdoorn) 20%
- Ligustrum vulgare (liguster) 10%
- Rosa canina (hondroos) 20%

Kernhem B West Ecozone deel 1 DO IP vastgesteld

Formaat A1
Datum 18-10-2021
Project Kernhem B West
Schaal 1:500

Ruimtelijke Ontwikkeling en Grondzaken
afdeling Ruimtelijke Ontwikkeling
Postbus 9022 - 6710 HK EDE Bezoekadres: Raadhuis - Bergstraat 4 Ede